

**Филиал публично-правовой компании «Роскадастр» по Республике Коми**

полное наименование органа регистрации прав

Выписка из Единого государственного реестра недвижимости об объекте недвижимости

Сведения о характеристиках объекта недвижимости

На основании запроса от 22.01.2025, поступившего на рассмотрение 22.01.2025, сообщаем, что согласно записям Единого государственного реестра недвижимости:

Раздел 1 Лист 1

|                          |  |  |  |
|--------------------------|--|--|--|
| Земельный участок        |  |  |  |
| вид объекта недвижимости |  |  |  |

|                    |                           |                   |                          |
|--------------------|---------------------------|-------------------|--------------------------|
| Лист № 1 раздела 1 | Всего листов раздела 1: 3 | Всего разделов: 7 | Всего листов выписки: 12 |
|--------------------|---------------------------|-------------------|--------------------------|

|                                       |                   |
|---------------------------------------|-------------------|
| 22.01.2025г. № КУВИ-001/2025-17927330 |                   |
| Кадастровый номер:                    | 11:12:1601004:709 |
| Номер кадастрового квартала:          | 11:12:1601004     |
| Дата присвоения кадастрового номера:  | 17.09.2024        |

|   |   |
|---|---|
| Ранее присвоенный государственный учетный номер:  | данные отсутствуют  |
| Местоположение:   | Российская Федерация, Республика Коми, Муниципальный район Печора, городское поселение Кожва, поселок городского типа Изъяю, улица Вокзальная   |
| Площадь:  | 787 +/- 10  |
| Кадастровая стоимость, руб.:  | 40963.35  |
| Кадастровые номера расположенных в пределах земельного участка объектов недвижимости:   | данные отсутствуют  |
| Кадастровые номера объектов недвижимости, из которых образован объект недвижимости:   | 11:12:1601004:176   |
| Кадастровые номера образованных объектов недвижимости:  | данные отсутствуют  |
| Категория земель:   | Земли населенных пунктов  |
| Виды разрешенного использования:  | для ведения личного подсобного хозяйства  |
| Сведения о кадастровом инженере:  | Назаров Сергей Николаевич, № 1826, в Ассоциации саморегулируемая организация «Балтийское объединение кадастровых инженеров, СНИЛС 08181762174, договор на выполнение кадастровых работ от 03.09.2024 № 2024-41/1, дата завершения кадастровых работ: 17.09.2024 |
| Сведения о лесах, водных объектах и об иных природных объектах, расположенных в пределах земельного участка:  | данные отсутствуют  |
| Сведения о том, что земельный участок полностью расположен в границах зоны с особыми условиями использования территории, территории объекта культурного наследия, публичного сервитута: | данные отсутствуют  |

|   |
|---|
| <br>ДОКУМЕНТ ПОДПИСАН<br>ЭЛЕКТРОННОЙ ПОДПИСЬЮ  |
| Сертификат: 009F0BDC181A023B64597F1E2579BEFB50<br>Владелец: ФЕДЕРАЛЬНАЯ СЛУЖБА ГОСУДАРСТВЕННОЙ<br>РЕГИСТРАЦИИ, КАДАСТРА И КАРТОГРАФИИ<br>Действителен: с 02.08.2024 по 26.10.2025 |

|                               |                   |
|-------------------------------|-------------------|
| полное наименование должности | инициалы, фамилия |
|-------------------------------|-------------------|

|   |                           |                   |                          |
|---|---------------------------|-------------------|--------------------------|
| Земельный участок   |                           |                   |                          |
| вид объекта недвижимости  |                           |                   |                          |
| Лист № 2 раздела 1  | Всего листов раздела 1: 3 | Всего разделов: 7 | Всего листов выписки: 12 |
| 22.01.2025г. № КУВИ-001/2025-17927330   |                           |                   |                          |
| Кадастровый номер:  |                           | 11:12:1601004:709 |                          |
| Сведения о том, что земельный участок расположен в границах особой экономической зоны, территории опережающего развития, зоны территориального развития в Российской Федерации, игровой зоны:   | данные отсутствуют        |                   |                          |
| Сведения о том, что земельный участок расположен в границах особо охраняемой природной территории, Байкальской природной территории и ее экологических зон, лесопарковом зеленом поясе, охотничьего угодья, лесничества:  | данные отсутствуют        |                   |                          |
| Сведения о расположении земельного участка и (или) расположенного на нем объекта недвижимости в границах территории, в отношении которой принято решение о резервировании земель для государственных или муниципальных нужд:  | данные отсутствуют        |                   |                          |
| Сведения о результатах проведения государственного земельного надзора:  | данные отсутствуют        |                   |                          |
| Сведения о расположении земельного участка в границах территории, в отношении которой утвержден проект межевания территории:  | данные отсутствуют        |                   |                          |
| Условный номер земельного участка:  | данные отсутствуют        |                   |                          |
| Сведения о принятии акта и (или) заключении договора, предусматривающих предоставление в соответствии с земельным законодательством исполнительным органом государственным органом власти или органом местного самоуправления, находящегося в государственной или муниципальной собственности земельного участка для строительства наемного дома социального использования или наемного дома коммерческого использования: | данные отсутствуют        |                   |                          |
| Сведения о том, что земельный участок или земельные участки образованы на основании решения об изъятии земельного участка и (или) расположенного на нем объекта недвижимости для государственных или муниципальных нужд:  | данные отсутствуют        |                   |                          |
| Сведения о том, что земельный участок образован из земель или земельного участка, государственная собственность на которые не разграничена:   | данные отсутствуют        |                   |                          |



ДОКУМЕНТ ПОДПИСАН  
ЭЛЕКТРОННОЙ ПОДПИСЬЮ

Сертификат: 009F0BDC181A023B64597F1E2579BEFB50

Владелец: ФЕДЕРАЛЬНАЯ СЛУЖБА ГОСУДАРСТВЕННОЙ

РЕГИСТРАЦИИ, КАДАСТРА И КАРТОГРАФИИ

Действителен: с 02.08.2024 по 26.10.2025

полное наименование должности

инициалы, фамилия

|   |                           |   |                          |
|---|---------------------------|---|--------------------------|
| Земельный участок   |                           |   |                          |
| вид объекта недвижимости  |                           |   |                          |
| Лист № 3 раздела 1  | Всего листов раздела 1: 3 | Всего разделов: 7   | Всего листов выписки: 12 |
| 22.01.2025г. № КУВИ-001/2025-17927330   |                           |   |                          |
| Кадастровый номер:  |                           | 11:12:1601004:709   |                          |
| Сведения о наличии земельного спора о местоположении границ земельных участков: |                           | данные отсутствуют  |                          |
| Статус записи об объекте недвижимости:  |                           | Сведения об объекте недвижимости имеют статус "актуальные"  |                          |
| Особые отметки:   |                           | <p>Для данного земельного участка обеспечен доступ посредством земельного участка (земельных участков) с кадастровым номером (кадастровыми номерами): 11:12:1601004:176. Сведения об ограничениях права на объект недвижимости, обременениях данного объекта, не зарегистрированных в реестре прав, ограничений прав и обременений недвижимого имущества: вид ограничения (обременения): ограничения прав на земельный участок, предусмотренные статьей 56 Земельного кодекса Российской Федерации; срок действия: с 17.09.2024; реквизиты документа-основания: о порядке установления охранных зон объектов электросетевого хозяйства и особых условий использования земельных участков, расположенных в границах таких зон от 24.02.2009 № 160 выдан: Правительство Российской Федерации; о некоторых вопросах установления охранных зон объектов электросетевого хозяйства от 26.08.2013 № 736 выдан: Правительство Российской Федерации. вид ограничения (обременения): ограничения прав на земельный участок, предусмотренные статьей 56 Земельного кодекса Российской Федерации; срок действия: с 17.09.2024; реквизиты документа-основания: постановление "Об установлении публичного сервитута для размещения электросетевого хозяйства на территории городского поселения "Кожва" от 23.09.2021 № 194 выдан: Администрация городского поселения "Кожва". Граница земельного участка пересекает границы земельных участков (земельного участка) с кадастровыми номерами (кадастровым номером) 11:12:1601004:176. Сведения, необходимые для заполнения раздела: 2 - Сведения о зарегистрированных правах, отсутствуют.</p> |                          |
| Получатель выписки:   |                           | Павлова Надежда Алексеевна, действующий(ая) на основании документа "" АДМИНИСТРАЦИЯ ГОРОДСКОГО ПОСЕЛЕНИЯ "КОЖВА"  |                          |

|                               |   |                   |
|-------------------------------|---|-------------------|
| полное наименование должности | <br>ДОКУМЕНТ ПОДПИСАН<br>ЭЛЕКТРОННОЙ ПОДПИСЬЮ  | инициалы, фамилия |
|                               | Сертификат: 009F0BDC181A023B64597F1E2579BEFB50<br>Владелец: ФЕДЕРАЛЬНАЯ СЛУЖБА ГОСУДАРСТВЕННОЙ<br>РЕГИСТРАЦИИ, КАДАСТРА И КАРТОГРАФИИ<br>Действителен: с 02.08.2024 по 26.10.2025 |                   |

Выписка из Единого государственного реестра недвижимости об объекте недвижимости  
Описание местоположения земельного участка


|                                       |                           |                   |                          |
|---------------------------------------|---------------------------|-------------------|--------------------------|
| Земельный участок                     |                           |                   |                          |
| вид объекта недвижимости              |                           |                   |                          |
| Лист № 1 раздела 3                    | Всего листов раздела 3: 1 | Всего разделов: 7 | Всего листов выписки: 12 |
| 22.01.2025г. № КУВИ-001/2025-17927330 |                           |                   |                          |
| Кадастровый номер:                    |                           | 11:12:1601004:709 |                          |

План (чертеж, схема) земельного участка



Масштаб 1:500

Условные обозначения:

|                               |   |                   |
|-------------------------------|---|-------------------|
| полное наименование должности | <br>ДОКУМЕНТ ПОДПИСАН<br>ЭЛЕКТРОННОЙ ПОДПИСЬЮ<br>Сертификат: 009F0BDC181A023B64597F1E2579BEFB50<br>Владелец: ФЕДЕРАЛЬНАЯ СЛУЖБА ГОСУДАРСТВЕННОЙ<br>РЕГИСТРАЦИИ, КАДАСТРА И КАРТОГРАФИИ<br>Действителен: с 02.08.2024 по 26.10.2025 | инициалы, фамилия |
|-------------------------------|---|-------------------|

## Выписка из Единого государственного реестра недвижимости об объекте недвижимости

## Описание местоположения земельного участка

|                                       |                             |                   |                          |
|---------------------------------------|-----------------------------|-------------------|--------------------------|
| Земельный участок                     |                             |                   |                          |
| вид объекта недвижимости              |                             |                   |                          |
| Лист № 1 раздела 3.1                  | Всего листов раздела 3.1: 1 | Всего разделов: 7 | Всего листов выписки: 12 |
| 22.01.2025г. № КУВИ-001/2025-17927330 |                             |                   |                          |
| Кадастровый номер:                    |                             | 11:12:1601004:709 |                          |

| Описание местоположения границ земельного участка |             |          |                   |                              |                                   |   |   |
|---|-------------|----------|-------------------|------------------------------|-----------------------------------|---|---|
| № п/п   | Номер точки |          | Дирекционный угол | Горизонтальное проложение, м | Описание закрепления на местности | Кадастровые номера смежных участков     | Сведения об адресах правообладателей смежных земельных участков |
|   | начальная   | конечная |                   |                              |                                   |   |   |
| 1   | 2           | 3        | 4                 | 5                            | 6                                 | 7                                       | 8   |
| 1   | 1.1.1       | 1.1.2    | 47°20.2'          | 1.39                         | -                                 | 11:12:1601004:31,<br>11:12:1601004:176  | данные отсутствуют  |
| 2   | 1.1.2       | 1.1.3    | 45°29.6'          | 16.39                        | -                                 | 11:12:1601004:31,<br>11:12:1601004:176  | данные отсутствуют  |
| 3   | 1.1.3       | 1.1.4    | 133°43.4'         | 44.74                        | -                                 | 11:12:1601004:176                       | данные отсутствуют  |
| 4   | 1.1.4       | 1.1.5    | 225°26.5'         | 17.4                         | -                                 | 11:12:1601004:176                       | данные отсутствуют  |
| 5   | 1.1.5       | 1.1.1    | 313°14.8'         | 44.81                        | -                                 | 11:12:1601004:714,<br>11:12:1601004:176 | данные отсутствуют  |



ДОКУМЕНТ ПОДПИСАН  
ЭЛЕКТРОННОЙ ПОДПИСЬЮ

Сертификат: 009F0BDC181A023B64597F1E2579BEFB50

Владелец: ФЕДЕРАЛЬНАЯ СЛУЖБА ГОСУДАРСТВЕННОЙ  
РЕГИСТРАЦИИ, КАДАСТРА И КАРТОГРАФИИ  
Действителен: с 02.08.2024 по 26.10.2025

полное наименование должности

инициалы, фамилия

Выписка из Единого государственного реестра недвижимости об объекте недвижимости

Описание местоположения земельного участка

|                                       |                             |                   |                          |
|---------------------------------------|-----------------------------|-------------------|--------------------------|
| Земельный участок                     |                             |                   |                          |
| вид объекта недвижимости              |                             |                   |                          |
| Лист № 1 раздела 3.2                  | Всего листов раздела 3.2: 1 | Всего разделов: 7 | Всего листов выписки: 12 |
| 22.01.2025г. № КУВИ-001/2025-17927330 |                             |                   |                          |
| Кадастровый номер:                    |                             | 11:12:1601004:709 |                          |

| Сведения о характерных точках границы земельного участка |               |            |                                   |   |
|--|---------------|------------|-----------------------------------|---|
| Система координат МСК-11, зона 5                         |               |            |                                   |   |
| Номер точки  | Координаты, м |            | Описание закрепления на местности | Средняя квадратичная погрешность определения координат характерных точек границ земельного участка, м |
|  | X             | Y          |                                   |   |
| 1  | 2             | 3          | 4                                 | 5   |
| 1  | 1012678.45    | 5445241.67 | Закрепление отсутствует           | 0.1   |
| 2  | 1012679.39    | 5445242.69 | Закрепление отсутствует           | 0.1   |
| 3  | 1012690.88    | 5445254.38 | Закрепление отсутствует           | 0.1   |
| 4  | 1012659.96    | 5445286.71 | Закрепление отсутствует           | 0.1   |
| 5  | 1012647.75    | 5445274.31 | Закрепление отсутствует           | 0.1   |
| 1  | 1012678.45    | 5445241.67 | Закрепление отсутствует           | 0.1   |

|                               |   |                   |                   |
|-------------------------------|---|-------------------|-------------------|
| полное наименование должности |    | ДОКУМЕНТ ПОДПИСАН | инициалы, фамилия |
|                               | ЭЛЕКТРОННОЙ ПОДПИСЬЮ<br>Сертификат: 009F0BDC181A023B64597F1E2579BEFB50<br>Владелец: ФЕДЕРАЛЬНАЯ СЛУЖБА ГОСУДАРСТВЕННОЙ<br>РЕГИСТРАЦИИ, КАДАСТРА И КАРТОГРАФИИ<br>Действителен: с 02.08.2024 по 26.10.2025 |                   |                   |


Выписка из Единого государственного реестра недвижимости об объекте недвижимости  
Сведения о частях земельного участка

|                                       |                           |                   |                          |
|---------------------------------------|---------------------------|-------------------|--------------------------|
| Земельный участок                     |                           |                   |                          |
| вид объекта недвижимости              |                           |                   |                          |
| Лист № 1 раздела 4                    | Всего листов раздела 4: 2 | Всего разделов: 7 | Всего листов выписки: 12 |
| 22.01.2025г. № КУВИ-001/2025-17927330 |                           |                   |                          |
| Кадастровый номер:                    |                           | 11:12:1601004:709 |                          |

План (чертеж, схема) части земельного участка      Учетный номер части: 11:12:1601004:709/1



Масштаб 1:200      Условные обозначения:

|                               |   |                   |
|-------------------------------|---|-------------------|
| полное наименование должности | <br>ДОКУМЕНТ ПОДПИСАН<br>ЭЛЕКТРОННОЙ ПОДПИСЬЮ  | инициалы, фамилия |
|                               | Сертификат: 009F0BDC181A023B64597F1E2579BEFB50<br>Владелец: ФЕДЕРАЛЬНАЯ СЛУЖБА ГОСУДАРСТВЕННОЙ<br>РЕГИСТРАЦИИ, КАДАСТРА И КАРТОГРАФИИ<br>Действителен: с 02.08.2024 по 26.10.2025 |                   |

Земельный участок

вид объекта недвижимости

Лист № 2 раздела 4

Всего листов раздела 4: 2

Всего разделов: 7

Всего листов выписки: 12

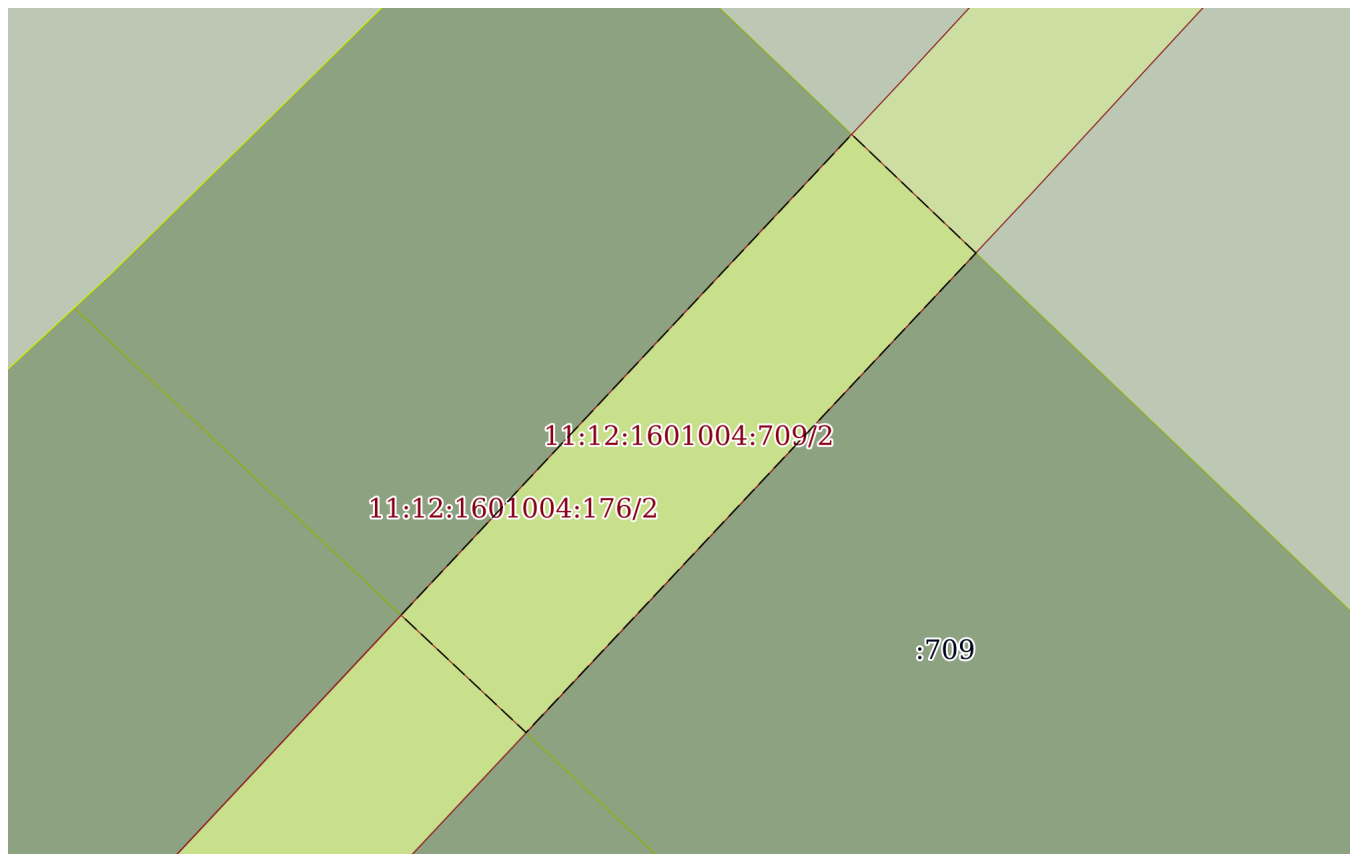
22.01.2025г. № КУВИ-001/2025-17927330

Кадастровый номер:

11:12:1601004:709

План (чертеж, схема) части земельного участка

Учетный номер части: 11:12:1601004:709/2



Масштаб 1:200

Условные обозначения:

ДОКУМЕНТ ПОДПИСАН  
ЭЛЕКТРОННОЙ ПОДПИСЬЮ

Сертификат: 009F0BDC181A023B64597F1E2579BEFB50

Владелец: ФЕДЕРАЛЬНАЯ СЛУЖБА ГОСУДАРСТВЕННОЙ  
РЕГИСТРАЦИИ, КАДАСТРА И КАРТОГРАФИИ  
Действителен: с 02.08.2024 по 26.10.2025

полное наименование должности

инициалы, фамилия



## Выписка из Единого государственного реестра недвижимости об объекте недвижимости

## Сведения о частях земельного участка

|                                       |                             |                   |                          |
|---------------------------------------|-----------------------------|-------------------|--------------------------|
| Земельный участок                     |                             |                   |                          |
| вид объекта недвижимости              |                             |                   |                          |
| Лист № 1 раздела 4.1                  | Всего листов раздела 4.1: 2 | Всего разделов: 7 | Всего листов выписки: 12 |
| 22.01.2025г. № КУВИ-001/2025-17927330 |                             |                   |                          |
| Кадастровый номер:                    |                             | 11:12:1601004:709 |                          |

| Учетный номер части | Площадь, м2 | Содержание ограничения в использовании или ограничения права на объект недвижимости или обременения объекта недвижимости   |
|---------------------|-------------|--|
| 1                   | 2           | 3  |
| 11:12:1601004:709/1 | 81          | вид ограничения (обременения): ограничения прав на земельный участок, предусмотренные статьей 56 Земельного кодекса Российской Федерации; Срок действия: не установлен; реквизиты документа-основания: о порядке установления охранных зон объектов электросетевого хозяйства и особых условий использования земельных участков, расположенных в границах таких зон от 24.02.2009 № 160 выдан: Правительство Российской Федерации; о некоторых вопросах установления охранных зон объектов электросетевого хозяйства от 26.08.2013 № 736 выдан: Правительство Российской Федерации; Содержание ограничения (обременения): Постановление Правительства РФ от 24 февраля 2009 г. № 160 "О порядке установления охранных зон объектов электросетевого хозяйства и особых условий использования земельных участков, расположенных в границах таких зон". В охранных зонах запрещается осуществлять любые действия, которые могут нарушить безопасную работу объектов электросетевого хозяйства, в том числе привести к их повреждению или уничтожению, и (или) повлечь причинение вреда жизни, здоровью граждан и имуществу физических или юридических лиц, а также повлечь нанесение экологического ущерба и возникновение пожаров, в том числе: а) набрасывать на провода и опоры воздушных линий электропередачи посторонние предметы, а также подниматься на опоры воздушных линий электропередачи; б) размещать любые объекты и предметы (материалы) в пределах созданных в соответствии с требованиями нормативно-технических документов проходов и подъездов для доступа к объектам электросетевого хозяйства, а также проводить любые работы и возводить сооружения, которые могут препятствовать доступу к объектам электросетевого хозяйства, без создания необходимых для такого доступа проходов и подъездов; в) находиться в пределах огороженной территории и помещениях распределительных устройств и подстанций, открывать двери и люки распределительных устройств и подстанций, производить переключения и подключения в электрических сетях (указанное требование не распространяется на работников, занятых выполнением разрешенных в установленном порядке работ), разводить огонь в пределах охранных зон вводных и распределительных устройств, подстанций, воздушных линий электропередачи, а также в охранных зонах кабельных линий электропередачи; г) размещать свалки; д) производить работы ударными механизмами, сбрасывать тяжести массой свыше 5 тонн, производить сброс и слив едких и коррозионных веществ и горюче-смазочных материалов (в охранных зонах подземных кабельных линий электропередачи). Срок установления ЗОУИТ - бессрочно.; Реестровый номер границы: 11:12-6.500; Вид объекта реестра границ: Зона с особыми условиями использования территории; Вид зоны по документу: Охранная зона объекта: «ВЛ-0,4 кВ ТП |



ДОКУМЕНТ ПОДПИСАН  
ЭЛЕКТРОННОЙ ПОДПИСЬЮ

Сертификат: 009F0BDC181A023B64597F1E2579BEFB50

Владелец: ФЕДЕРАЛЬНАЯ СЛУЖБА ГОСУДАРСТВЕННОЙ  
РЕГИСТРАЦИИ, КАДАСТРА И КАРТОГРАФИИ  
Действителен: с 02.08.2024 по 26.10.2025

полное наименование должности

инициалы, фамилия

|                                       |                             |  |                          |
|---------------------------------------|-----------------------------|--|--------------------------|
| Земельный участок                     |                             |  |                          |
| вид объекта недвижимости              |                             |  |                          |
| Лист № 2 раздела 4.1                  | Всего листов раздела 4.1: 2 | Всего разделов: 7  | Всего листов выписки: 12 |
| 22.01.2025г. № КУВИ-001/2025-17927330 |                             |  |                          |
| Кадастровый номер:                    |                             | 11:12:1601004:709  |                          |
|                                       |                             | № 73 п. Изъяю»; Тип зоны: Охранная зона инженерных коммуникаций  |                          |
| 11:12:1601004:709/2                   | 81                          | вид ограничения (обременения): ограничения прав на земельный участок, предусмотренные статьей 56 Земельного кодекса Российской Федерации; Срок действия: не установлен; реквизиты документа-основания: постановление "Об установлении публичного сервитута для размещения электросетевого хозяйства на территории городского поселения "Кожва" от 23.09.2021 № 194 выдан: Администрация городского поселения "Кожва"; Содержание ограничения (обременения): Публичный сервитут для размещения объекта электросетевого хозяйства «ВЛ-0,4 кВ ТП № 73 п. Изъяю» на срок 49 лет, обладатель публичного сервитута - ПАО "МРСК Северо-Запада", Российская Федерация, Республика Коми, г.Сыктывкар, ул. Интернационала, д.94, ИНН - 7802312751, ОГРН - 1047855175785, адрес электронной почты - post@komienargo.ru.; Реестровый номер границы: 11:12-6.666; Вид объекта реестра границ: Зона с особыми условиями использования территории; Вид зоны по документу: Публичный сервитут для размещения объекта электросетевого хозяйства «ВЛ-0,4 кВ ТП № 73 п. Изъяю»; Тип зоны: Зона публичного сервитута |                          |

|                               |   |                   |
|-------------------------------|---|-------------------|
| полное наименование должности | <br>ДОКУМЕНТ ПОДПИСАН<br>ЭЛЕКТРОННОЙ ПОДПИСЬЮ  | инициалы, фамилия |
|                               | Сертификат: 009F0BDC181A023B64597F1E2579BEFB50<br>Владелец: ФЕДЕРАЛЬНАЯ СЛУЖБА ГОСУДАРСТВЕННОЙ<br>РЕГИСТРАЦИИ, КАДАСТРА И КАРТОГРАФИИ<br>Действителен: с 02.08.2024 по 26.10.2025 |                   |

Выписка из Единого государственного реестра недвижимости об объекте недвижимости  
Сведения о частях земельного участка

|                          |  |  |  |
|--------------------------|--|--|--|
| Земельный участок        |  |  |  |
| вид объекта недвижимости |  |  |  |

|                      |                             |                   |                          |
|----------------------|-----------------------------|-------------------|--------------------------|
| Лист № 1 раздела 4.2 | Всего листов раздела 4.2: 2 | Всего разделов: 7 | Всего листов выписки: 12 |
|----------------------|-----------------------------|-------------------|--------------------------|

22.01.2025г. № КУВИ-001/2025-17927330

Кадастровый номер: 11:12:1601004:709

|   |  |  |  |  |
|---|--|--|--|--|
| Сведения о характерных точках границы части (частей) земельного участка |  |  |  |  |
| Учетный номер части: 11:12:1601004:709/1                                |  |  |  |  |
| Система координат   |  |  |  |  |

| Номер точки | Координаты, м |            | Описание закрепления на местности | Средняя квадратичная погрешность определения координат характерных точек границ земельного участка, м |
|-------------|---------------|------------|-----------------------------------|---|
|             | X             | Y          |                                   |   |
| 1           | 2             | 3          | 4                                 | 5   |
| 1           | 1012679.92    | 5445265.84 | -                                 | -   |
| 2           | 1012667.06    | 5445253.78 | -                                 | -   |
| 3           | 1012670.21    | 5445250.43 | -                                 | -   |
| 4           | 1012683.1     | 5445262.51 | -                                 | -   |
| 1           | 1012679.92    | 5445265.84 | -                                 | -   |



ДОКУМЕНТ ПОДПИСАН  
ЭЛЕКТРОННОЙ ПОДПИСЬЮ

Сертификат: 009F0BDC181A023B64597F1E2579BEFB50

Владелец: ФЕДЕРАЛЬНАЯ СЛУЖБА ГОСУДАРСТВЕННОЙ  
РЕГИСТРАЦИИ, КАДАСТРА И КАРТОГРАФИИ  
Действителен: с 02.08.2024 по 26.10.2025

|                               |  |                   |
|-------------------------------|--|-------------------|
| полное наименование должности |  | инициалы, фамилия |
|-------------------------------|--|-------------------|

|                          |                             |                   |                          |
|--------------------------|-----------------------------|-------------------|--------------------------|
| Земельный участок        |                             |                   |                          |
| вид объекта недвижимости |                             |                   |                          |
| Лист № 2 раздела 4.2     | Всего листов раздела 4.2: 2 | Всего разделов: 7 | Всего листов выписки: 12 |

22.01.2025г. № КУВИ-001/2025-17927330

Кадастровый номер: 11:12:1601004:709

| Сведения о характерных точках границы части (частей) земельного участка |               |            |                                   |   |
|---|---------------|------------|-----------------------------------|---|
| Учетный номер части: 11:12:1601004:709/2                                |               |            |                                   |   |
| Система координат   |               |            |                                   |   |
| Номер точки   | Координаты, м |            | Описание закрепления на местности | Средняя квадратичная погрешность определения координат характерных точек границ земельного участка, м |
|   | X             | Y          |                                   |   |
| 1   | 2             | 3          | 4                                 | 5   |
| 1   | 1012679.92    | 5445265.84 | -                                 | -   |
| 2   | 1012667.06    | 5445253.78 | -                                 | -   |
| 3   | 1012670.21    | 5445250.43 | -                                 | -   |
| 4   | 1012683.1     | 5445262.51 | -                                 | -   |
| 1   | 1012679.92    | 5445265.84 | -                                 | -   |



ДОКУМЕНТ ПОДПИСАН  
ЭЛЕКТРОННОЙ ПОДПИСЬЮ

Сертификат: 009F0BDC181A023B64597F1E2579BEFB50

Владелец: ФЕДЕРАЛЬНАЯ СЛУЖБА ГОСУДАРСТВЕННОЙ

РЕГИСТРАЦИИ, КАДАСТРА И КАРТОГРАФИИ

Действителен: с 02.08.2024 по 26.10.2025

полное наименование должности

инициалы, фамилия