

Филиал публично-правовой компании «Роскадастр» по Республике Коми
полное наименование органа регистрации прав


Выписка из Единого государственного реестра недвижимости об основных характеристиках и зарегистрированных правах на объект недвижимости

Сведения об основных характеристиках объекта недвижимости

На основании запроса от 24.03.2025, поступившего на рассмотрение 24.03.2025, сообщаем, что согласно записям Единого государственного реестра недвижимости:

Раздел 1 Лист 1

Земельный участок			
вид объекта недвижимости			
Лист № 1 раздела 1	Всего листов раздела 1: 1	Всего разделов: 2	Всего листов выписки: 2
24.03.2025г. № КУВИ-001/2025-76062803			
Кадастровый номер:		11:12:0201001:3421	
Номер кадастрового квартала:		11:12:0201001	
Дата присвоения кадастрового номера:		04.02.2025	
Ранее присвоенный государственный учетный номер:		данные отсутствуют	
Адрес:		Российская Федерация, Республика Коми, Муниципальный район Печора, городское поселение Кожва, д. Родионово, ул. Зеленая, земельный участок 19	
Площадь, м2:		100 +/- 4	
Кадастровая стоимость, руб:		2787	
Кадастровые номера расположенных в пределах земельного участка объектов недвижимости:		данные отсутствуют	
Категория земель:		Земли сельскохозяйственного назначения	
Виды разрешенного использования:		для ведения личного подсобного хозяйства (приусадебный земельный участок)	
Статус записи об объекте недвижимости:		Сведения об объекте недвижимости имеют статус "актуальные"	
Особые отметки:		Сведения, необходимые для заполнения раздела: 2 - Сведения о зарегистрированных правах, отсутствуют.	
Получатель выписки:		Павлова Надежда Алексеевна, действующий(ая) на основании документа "" АДМИНИСТРАЦИЯ ГОРОДСКОГО ПОСЕЛЕНИЯ "КОЖВА"	

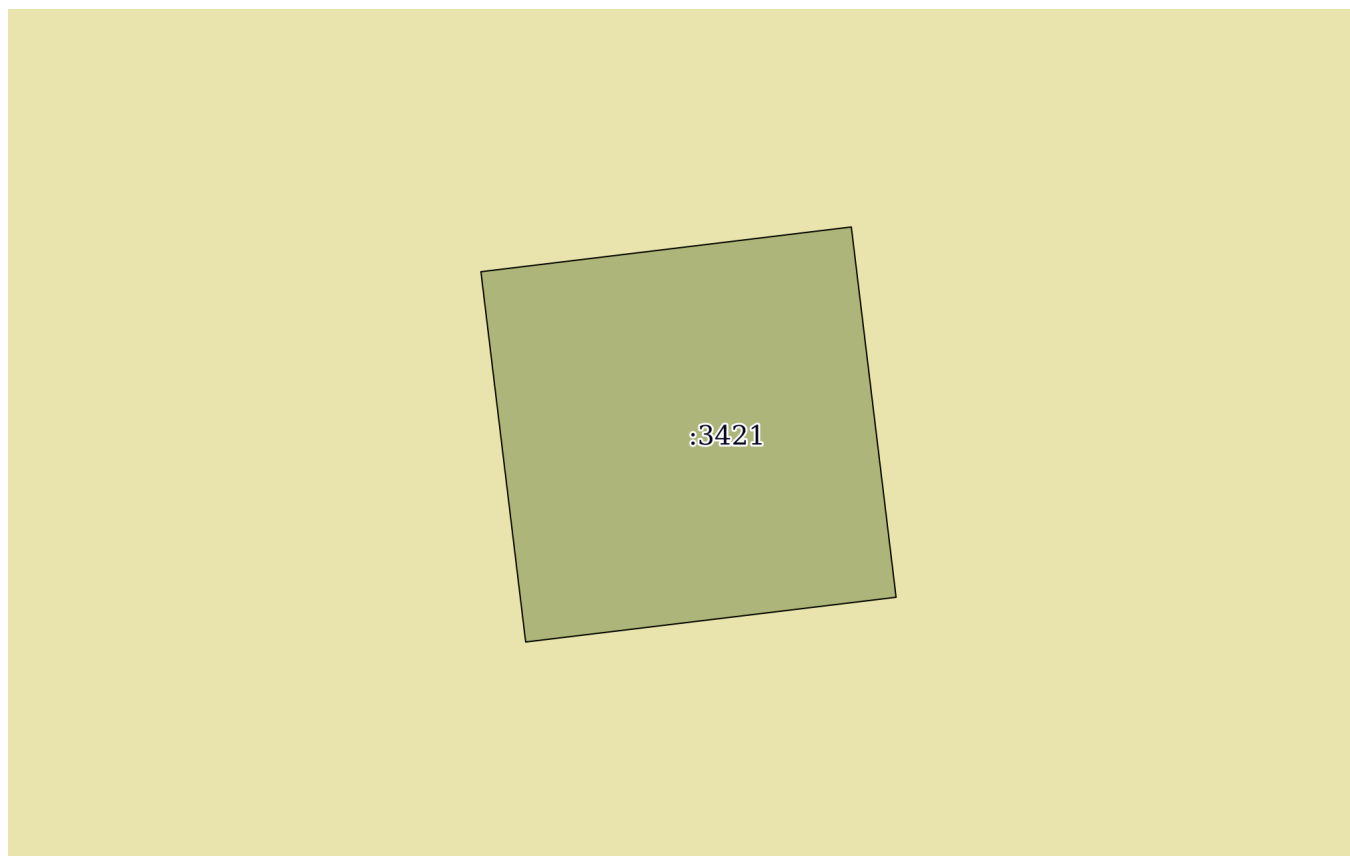
	ДОКУМЕНТ ПОДПИСАН ЭЛЕКТРОННОЙ ПОДПИСЬЮ	
полное наименование должности	Сертификат: 009F0BDC181A023B64597F1E2579BEFB50 Владелец: ФЕДЕРАЛЬНАЯ СЛУЖБА ГОСУДАРСТВЕННОЙ РЕГИСТРАЦИИ, КАДАСТРА И КАРТОГРАФИИ Действителен: с 02.08.2024 по 26.10.2025	инициалы, фамилия

Выписка из Единого государственного реестра недвижимости об основных характеристиках и зарегистрированных правах на объект недвижимости

Описание местоположения земельного участка


Земельный участок			
вид объекта недвижимости			
Лист № 1 раздела 3	Всего листов раздела 3: 1	Всего разделов: 2	Всего листов выписки: 2
24.03.2025г. № КУВИ-001/2025-76062803			
Кадастровый номер:		11:12:0201001:3421	

План (чертеж, схема) земельного участка



Масштаб 1:200

Условные обозначения:

	 ДОКУМЕНТ ПОДПИСАН ЭЛЕКТРОННОЙ ПОДПИСЬЮ Сертификат: 009F0BDC181A023B64597F1E2579BEFB50 Владелец: ФЕДЕРАЛЬНАЯ СЛУЖБА ГОСУДАРСТВЕННОЙ РЕГИСТРАЦИИ, КАДАСТРА И КАРТОГРАФИИ Действителен: с 02.08.2024 по 26.10.2025	
полное наименование должности	инициалы, фамилия	